

Atlas infantil

EN IMÁGENES



El universo

El universo en el que vivimos es tan inmenso que resulta casi imposible imaginarlo. Para entenderlo, lo mejor es ir de lo más pequeño hacia lo más grande.



Un pueblo tiene calles con casas, tiendas, un colegio y otros edificios.

Pueblos y ciudades

Las personas pueblan todo tipo de lugares en el mundo. La mayoría viven en casas reunidas en poblaciones pequeñas (aldeas, pueblos) o grandes (ciudades).

Países

La tierra está dividida en diferentes países. Los países suelen contener pueblos, ciudades, campos de cultivo y terrenos salvajes.



Este pequeño país es una isla y en ella hay pueblos, campos, montañas y playas.

El planeta Tierra

Un país es una porción de tierra pequeña de nuestro planeta que está formado por tierra emergida y mares. El planeta Tierra es una enorme bola rocosa que flota en el espacio.

El Sol es una estrella que proporciona luz y calor.

La Tierra

Mercurio

Venus

Marte

Júpiter

Urano

Neptuno

Plutón

Saturno

Esta imagen muestra los planetas del sistema solar.

El sistema solar

La Tierra es uno de los nueve planetas que giran alrededor del Sol. Estos planetas y el Sol forman el sistema solar. La Tierra es el único de estos planetas en el que viven personas, plantas y animales.

El universo

Hay millones y millones de estrellas en el espacio; el Sol es una de ellas. Un grupo grande de estrellas forman una galaxia. El Sol está en la galaxia llamada Vía Láctea. Todas las galaxias juntas forma el universo.

En una noche clara puedes ver miles de estrellas.

¿Qué es un mapa?

Los mapas son dibujos que muestran los lugares vistos desde arriba. Normalmente hacen que los lugares parezcan mucho más pequeños de lo que son. Un libro lleno de mapas, como éste, es un atlas.

Algunos satélites toman fotografías de la Tierra desde el espacio.



Esta fotografía tomada desde un satélite muestra una parte de Londres, en Inglaterra.

Dibujar un mapa

Para dibujar los mapas, los cartógrafos utilizan fotos de los lugares vistos desde el aire. También toman medidas en el suelo para saber su tamaño y a qué distancia están.

Qué muestra un mapa

Cuando los cartógrafos dibujan un mapa, sólo ponen lo más importante. Los mapas suelen tener distintos colores, rótulos y dibujos para dar más información.

Este mapa dibujado muestra el mismo lugar que la fotografía del satélite.



La Tierra es redonda

La Tierra es como una pelota, por eso con una foto sólo vemos uno de sus lados. Los cartógrafos pueden mostrar cómo es la Tierra realmente haciendo una maqueta: es lo que se llama globo terráqueo.



Las imágenes de un satélite muestran una sola cara de nuestro planeta.



Si se pudiera pelar la Tierra como una naranja, sería algo así.

La piel de la Tierra

Para hacer un mapa plano de la Tierra, que es redonda, los cartógrafos hacen como si fuera una naranja: le quitan la piel y la extienden en una superficie plana.

Rellenar huecos

Como un mapa directamente sacado de "la piel" de la Tierra tendría muchos huecos, algunas partes se deforman un poco para rellenar todo el mapa.

Así quedaría la piel de la Tierra extendida. El mapa completo, sin huecos, lo tienes en las páginas 28-29.



Grandes ciudades

En una ciudad pueden vivir millones de personas. Muchas viven o trabajan en altas torres llamadas rascacielos. En los mapas, estos puntos negros redondos ● señalan las grandes ciudades.



Los rascacielos consiguen reunir a cientos de personas ocupando poco suelo de la ciudad.



Ésta es la Casa Blanca, en Washington D.C. El presidente de Estados Unidos trabaja y vive aquí.

Capitales

Las personas encargadas de dirigir un país trabajan en una ciudad que es la capital. En los mapas la capital de cada país se muestra con un cuadrado negro ■.

Fiestas en la calle

En algunas ciudades se celebran fiestas en la calle, como el carnaval: la gente se disfraza, desfila y baila.



En carnaval la gente sale disfrazada a la calle.



Mezquita Azul



Palacio de invierno de San Petersburgo



Torre inclinada de Pisa



Ópera de Sídney



Estatua de la Libertad



Las personas

En el mundo viven millones y millones de personas. En cada parte del planeta pueden tener distinto aspecto, distinto idioma y costumbres diferentes.

La ropa

En algunos lugares, para las ocasiones especiales la gente se viste como lo hacían sus antepasados. La ropa que llevan son los trajes tradicionales.

Los niños japoneses se ponen quimonos en las fiestas y ocasiones especiales.

Religiones

Una religión es una forma de concebir el mundo. Algunas personas creen en un dios y otras, en muchos dioses. La mayoría de las religiones tienen lugares sagrados o edificios donde los fieles van a rezar o a pensar.



En Jerusalén, Israel, hay lugares sagrados donde cristianos, musulmanes y judíos van a rezar.

Busca a estas personas en los mapas del libro.



Guaranís



Bailarín zulú



Intérprete de sitar



Jugador de rugby



Gaitero

Música y baile

Muchos países poseen un estilo de música y de baile propios. También tienen instrumentos de música tradicionales.



El flamenco es un estilo de música y baile tradicional del sur de España.



En muchos países de Asia comen con palillos.

Comida

Alrededor del mundo las personas comen cosas muy diferentes y las cocinan de manera distinta. Hoy la comida puede transportarse largas distancias y en Madrid, por ejemplo, puedes comer platos tailandeses.



Personas de todo el mundo se reúnen para jugar al fútbol.

Intereses comunes

Aunque las personas podemos ser muy distintas, tenemos mucho en común. Gracias a los viajes, la televisión, los libros, el teléfono e Internet, es fácil compartir ideas.



Intérprete de conga



Monjes tibetanos



Bailarín hopi



Chica con poncho



Jugador de fútbol americano

Desplazarse

Hay muchas formas de ir de un sitio a otro, más o menos deprisa. Se puede viajar por tierra, por agua o por el aire.



Los aviones de pasajeros pueden llevar a más de 600 personas.



La forma del tren bala japonés le ayuda a ir más rápido.

Largas distancias

Trenes y aviones transportan a muchas personas a la vez. Hacen largos viajes a gran velocidad por todo el mundo.



Muchas personas viajan en canoa por el río Amazonas.

Por el río

En la selva es difícil construir carreteras: la forma más fácil de viajar es por el río.

Busca estos transportes en los mapas del libro.



Barca-cesta



Camión para el desierto



Junco (barco tradicional)



Transiberiano



Helicóptero

A pedales

En las concurridas calles de la India y China, muchas personas van en bicicleta y *rickshaws* (carritos) en vez de en coche.

Los *rickshaws* los arrastran personas a pie o en bici. Son pequeños, así pueden sortear los grandes atascos.



En una moto de nieve los niños pueden ir sentados detrás.

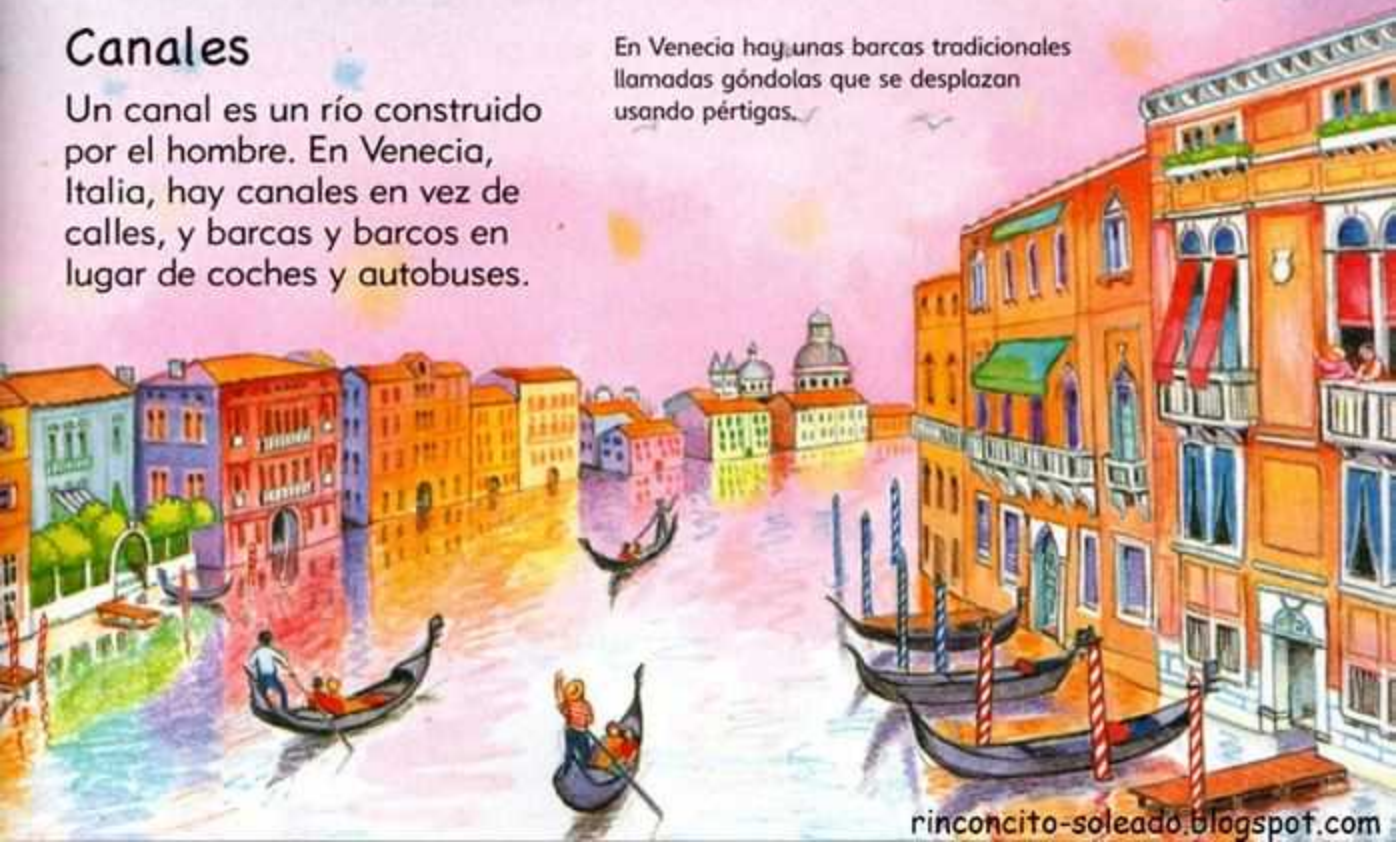
Viajes heladores

En sitios con mucha nieve, para desplazarse se utilizan trineos y motos de nieve. Éstas se deslizan muy bien sobre la nieve porque llevan esquís en vez de ruedas.


Canales

Un canal es un río construido por el hombre. En Venecia, Italia, hay canales en vez de calles, y barcas y barcos en lugar de coches y autobuses.

En Venecia hay unas barcas tradicionales llamadas góndolas que se desplazan usando pértigas.



Hielo y nieve

 Las zonas blancas de los mapas indican lugares cubiertos de hielo y nieve. Las zonas más frías de la Tierra son el Polo Norte (Ártico) y el Polo Sur (Antártida).

Los polos

El punto más al norte de la Tierra es el polo Norte magnético: desde allí siempre se viaja hacia el sur. El polo Sur magnético está exactamente en el otro extremo.

El charrán ártico se pasa la mitad del año en el Ártico y la otra mitad en la Antártida.



Los pingüinos se apelotonan para mantenerse calentitos.



Parecidos, pero no iguales

Un pingüino y un oso polar nunca se encuentran juntos en la naturaleza: los pingüinos viven en la Antártida y los osos polares sólo en el Ártico.

El oso polar tiene un pelaje grueso para no pasar frío.

Busca estas imágenes en los mapas del libro.



Pez hielo



Ballena jorobada



Base científica estadounidense



Zorro ártico



Suomis (lapones)



Estos niños inuit (esquimales) llevan parkas tradicionales.

Mantenerse caliente

En las tierras heladas las personas se abrigan mucho. Los inuits (esquimales), que viven en el Ártico, llevan gruesos abrigos de piel llamados parkas.

Ciencia en la nieve

La Antártida es una enorme isla helada. Allí hay científicos de todo el mundo trabajando en bases científicas donde investigan acerca del clima y los animales.



Los científicos miden la temperatura del aire sujetando un termómetro a un globo sonda.

Los rompehielos son barcos muy pesados. Rompen el océano helado para abrir camino a otros barcos.




Mares helados

En el Polo Norte no hay tierra: se trata de una porción de mar que se conserva solidificada convertida en hielo todo el año. En verano, se desprenden trozos de hielo que forman grandes icebergs.



Desiertos

 Las zonas amarillas de los mapas marcan los desiertos. Son lugares secos, arenosos o rocosos. Durante el día hace mucho calor y por la noche, frío.



Los flamencos sobrevuelan el desierto de Atacama.

Récords

El Sáhara, en África, es el desierto más grande y cálido del mundo. El más seco es el de Atacama, en Chile: ¡en algunas zonas no ha llovido en 400 años!



En los desiertos de arena, el aire la va apilando en colinas llamadas dunas.

Oasis

Un oasis es un lugar del desierto donde hay agua. En él crecen plantas y las personas y animales acuden allí a beber.



El oasis es un paraíso en el árido desierto.

Busca a estos animales en los mapas del libro.



Fennec



Jerbo



Escinco de lengua azul



Escorpión



Serpiente de cascabel

Animales sedientos

Camellos y dromedarios pueden beber mucha agua de una vez y pasarse una semana sin beber. Son ideales para la vida en el desierto.

Los dromedarios pueden cerrar la nariz para que no les entre la arena si sopla el aire.



Como tienen las pezuñas muy anchas, no se les hunden en la arena.

Plantas ingeniosas

Las plantas del desierto tienen diversos sistemas para sobrevivir.


Muchas flores del desierto sólo se abren cuando llueve.



Los cactus almacenan agua en sus tallos.

Gente del desierto

La mayoría de los habitantes del desierto no viven en un sitio fijo: son nómadas, se desplazan en busca de comida y agua.



Los beduinos viven en el desierto. Suelen montar campamentos como éste.

Llanuras



Las Llanuras son espacios abiertos y planos donde suele crecer hierba. En los mapas se marcan con color verde claro. Hay diversos tipos de Llanuras en el mundo.

Sabanas

Las grandes llanuras de África se llaman sabanas. En la estación seca la hierba está amarilla. En las sabanas se organizan safaris para ver de cerca a los animales salvajes que viven allí.



Los leones pasan casi todo el tiempo descansando.



Hierba para todos

Muchos animales de la sabana, como las cebras y los antílopes, comen hierba. Viven en grandes manadas para protegerse de cazadores como el león.



Cada cebra tiene un dibujo diferente.

Busca a estos animales en los mapas del libro.



Canguro



Guanaco



Búfalo




Jirafa



Suricatas

Verde que te quiero verde

En el norte de Europa y en Nueva Zelanda, el clima es frío y lluvioso. Allí abundan las praderas de hierba fresca y verde, ideales para vacas y ovejas.



De las ovejas se obtiene lana y leche.



Los gauchos son los vaqueros de las pampas.

Las pampas

Las praderas de América del Sur se llaman pampas. En los ranchos se crían miles de vacas para obtener carne y también leche.



Las segadoras y cosechadoras recogen el trigo y otros cereales.

Cultivos

La mayor parte del trigo y el maíz del mundo crece en las grandes llanuras de Rusia y América del Norte. El grano se recoge con enormes cosechadoras.



León



Oso hormiguero



Elefante africano



Órix



Ñandú

Bosques

Las zonas verde oscuro de los mapas indican la presencia de bosques. Hay diferentes tipos de bosques en el mundo.

Coníferas

Los bosques de coníferas crecen en lugares fríos, con nieve en invierno. Estos árboles tienen hojas finas y largas llamadas agujas. Todo el año están verdes.



Las coníferas producen piñas. ¡A las ardillas les encantan!

La mayor variedad de plantas se encuentra en las selvas.

Selvas tropicales

Las selvas crecen en zonas del mundo donde siempre hace calor y llueve mucho. Son lugares húmedos con mucha vegetación y millones de animales.

Busca estas imágenes en los mapas del libro.



Mariposa morpho azul



Armadillo



Zorro rojo



Mapache



Anaconda



Árboles en invierno

En lugares de clima templado, en invierno muchos árboles pierden las hojas. Se vuelven rojizas y luego amarillas antes de caer.

El viento arranca las hojas muertas de los árboles.



En primavera crecen nuevas hojas.

¿Cuántos años tiene un árbol?

Puedes averiguarlo contando los anillos de su tronco. Cada anillo representa un año de vida.



Al cortar un árbol se pueden ver los anillos de su tronco.



Los osos panda sólo comen bambú.

Bosques de bambú

Los osos panda viven en las montañas de China en los bosques de bambú, que crecen a gran altura. Sólo quedan unos 600 pandas en estado salvaje.



Oso grizzly



Setas silvestres



Leñador



Chimpancé



Tucán

Montañas



El punto más alto de una montaña se llama cima o cumbre. En los mapas verás unas montañitas dibujadas que señalan los lugares donde hay altas montañas.



Los telesillas suben y bajan por algunas montañas.

Cumbres nevadas

Cuanto más alto subes por la montaña, más frío y más viento hace. En lo más alto hace demasiado frío para que crezcan árboles. En los picos más elevados hace tanto frío que siempre hay nieve, incluso en verano.

El leopardo de las nieves tiene un pelaje clarito para camuflarse en los lugares nevados.


Animales alpinistas

Algunos animales, como la cabra montés o el leopardo de las nieves, son buenos escaladores. Además tienen un pelaje muy grueso para protegerse del frío.



Montañas enormes

Una línea de montañas forma una cordillera, macizo o cadena montañosa. Los Andes, en América del Sur, es la cadena montañosa más larga del mundo.



En los Andes se crían llamas por su lana.

Aves de montaña

Algunas aves, como el águila o el cóndor, viven a gran altitud. Construyen sus nidos en acantilados y salientes rocosos.

Los escaladores emplean cuerdas y ganchos para sujetarse en los peligrosos salientes rocosos.

Escalada

El Everest es el monte más alto del mundo. Muchos escaladores viajan a Asia para intentar llegar a su cima.



El cóndor pone sus huevos en lugares inaccesibles para otros animales.



Busca estas imágenes en los mapas del libro.



Águila calva



Monte Everest



Yak



Gamuza



Cárabo uralense



Ríos y lagos

Estas personas cruzan el lago Titicaca en barcas de juncos.



Las líneas y manchas azul oscuro muestran en los mapas dónde hay ríos y lagos, formados por manantiales subterráneos, lluvia y nieve al fundirse. Hombres y animales suelen vivir cerca del agua.

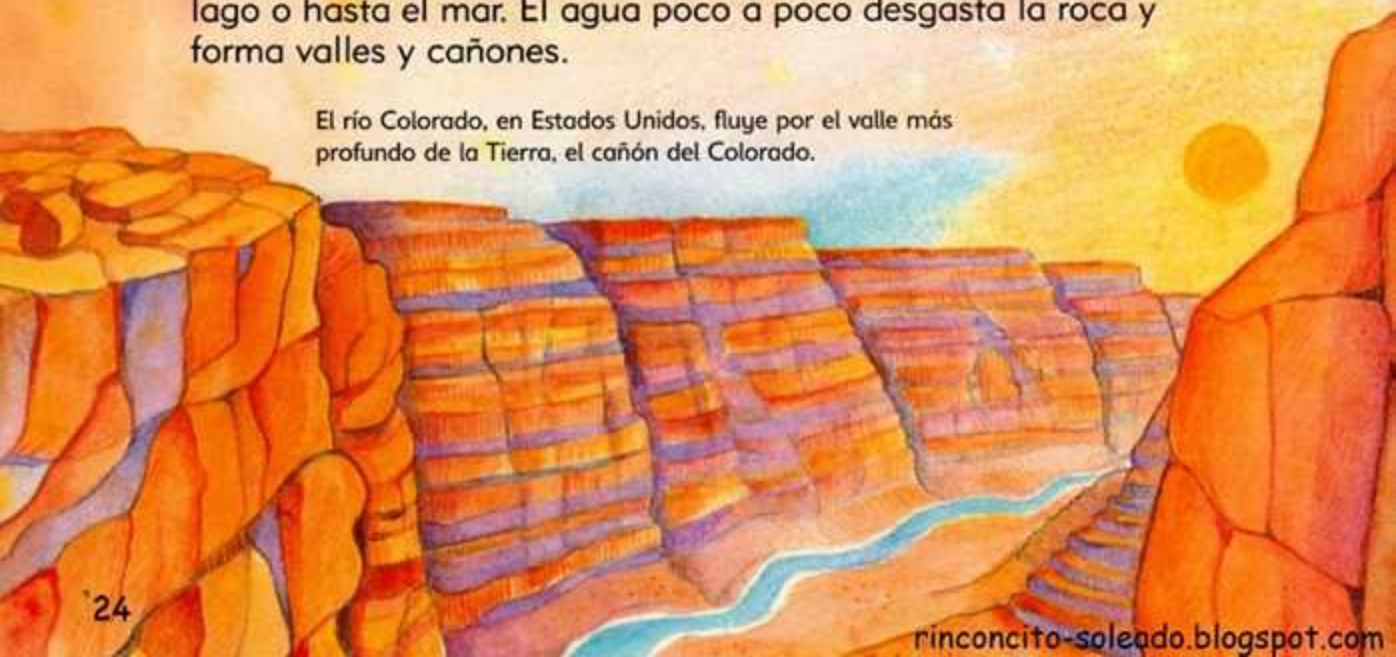
Lagos de montaña

El lago más alto del mundo es el Titicaca, en América del Sur. Allí se construyen barcas con los juncos que crecen alrededor del lago.

El viaje de un río

Un río nace en lo alto de las montañas y desciende hasta un lago o hasta el mar. El agua poco a poco desgasta la roca y forma valles y cañones.

El río Colorado, en Estados Unidos, fluye por el valle más profundo de la Tierra, el cañón del Colorado.



Un río sagrado

Para muchas personas el río Ganges, en la India, es un lugar sagrado, y acuden a él para bañarse y purificarse.



En las fiestas religiosas los hindúes se bañan en el Ganges.

La desembocadura

Así se llama el lugar donde un río se une con el mar. Si forma un delta con bancos de lodo atrae a numerosas aves, que encuentran allí mucho alimento.

El agua de la cascada cae con fuerza formando mucha espuma.



Cascadas

Cuando un río fluye sobre un saliente rocoso, el agua cae con fuerza formando una cascada.



Garzas y cocodrilos conviven en el delta del Nilo, en Egipto.

Busca estas imágenes en los mapas del libro.



Capibara



Piraña



Foca del Caspio



Hipopótamo




Falúa



Mares y océanos

Un grupo grande de peces es un banco.

 Más de la mitad de la Tierra está cubierta del agua salada de mares y océanos. Hay cinco grandes océanos y muchos mares más pequeños. En los mapas se indican en color azul.

Vida marina

En los mares viven diferentes tipos de animales y plantas. El calamar gigante habita en las profundidades, mientras que cangrejos y gambas viven en aguas poco profundas, cerca de la orilla.



La ballena azul es el animal más grande del mundo. Un ejemplar adulto pesa más o menos lo que 20 elefantes.

Algunos barcos pesqueros llevan grandes redes.



Pesca

Algunos pescadores usan cañas, pero los que pescan a mayor escala salen al mar con redes que permiten pescar muchos peces de una vez.

Busca estas imágenes en los mapas del libro.



Pargos rojos



Pez mariposa



Tortugas verdes



Submarinista



Caballitos de mar

Arrecifes tropicales

Los arrecifes de coral parecen plantas, pero en realidad están formados por miles de diminutos animales llamados corales. La Gran Barrera de Arrecifes, en Australia, es el más grande del mundo.

Los arrecifes de coral se forman en aguas cálidas y poco profundas. En ellos viven muchos peces tropicales.



En el windsurf se usan velas para que las tablas avancen deprisa.

Deporte

Son muchas las personas que disfrutan nadando y bañándose en las playas. Otras hacen surf en las olas o bucean para conocer la vida submarina.

Puertos

Los puertos son lugares en la costa donde los barcos cargan y descargan. Los cargueros transportan por el mundo todo tipo de mercancías, como alimentos, gasolina, ropa...

Las grúas cargan y descargan en el puerto.



Delfines



Aguja azul



Calamar gigante



Langostinos



Tintorera

El mundo

El mundo se divide en cinco grandes áreas llamadas continentes: Europa, Asia, África, América y Oceanía.

Los dibujos de este mapa muestran algunos récords.

OCEANO
GLACIAL
ÁRTICO

Círculo polar ártico

Las secuoyas son los árboles más altos.

AMÉRICA DEL NORTE

El halcón peregrino es el ave más veloz.

La ballena azul es el animal más grande.

El colibrí abeja es el ave más pequeña.

AMÉRICA CENTRAL

El ecuador es una línea que se traza en los mapas para mostrar el centro de la Tierra.

ecuador

El insecto más grande es el escarabajo goliath.

La catarata más alta es el Salto del Ángel.

OCEANO PACÍFICO

OCEANO ATLÁNTICO

AMÉRICA DEL SUR

Los Andes es la cordillera más larga.

NORTE

OESTE

ESTE

SUR

Hay una brújula como ésta en casi todos los mapas de este atlas. Te indica hacia dónde están los cuatro puntos cardinales.

Círculo polar antártico

Los colores de los mapas muestran cómo es la tierra en diferentes lugares y dónde hay ríos, lagos, mares y océanos.



hielo y nieve



desiertos



llanuras



bosques



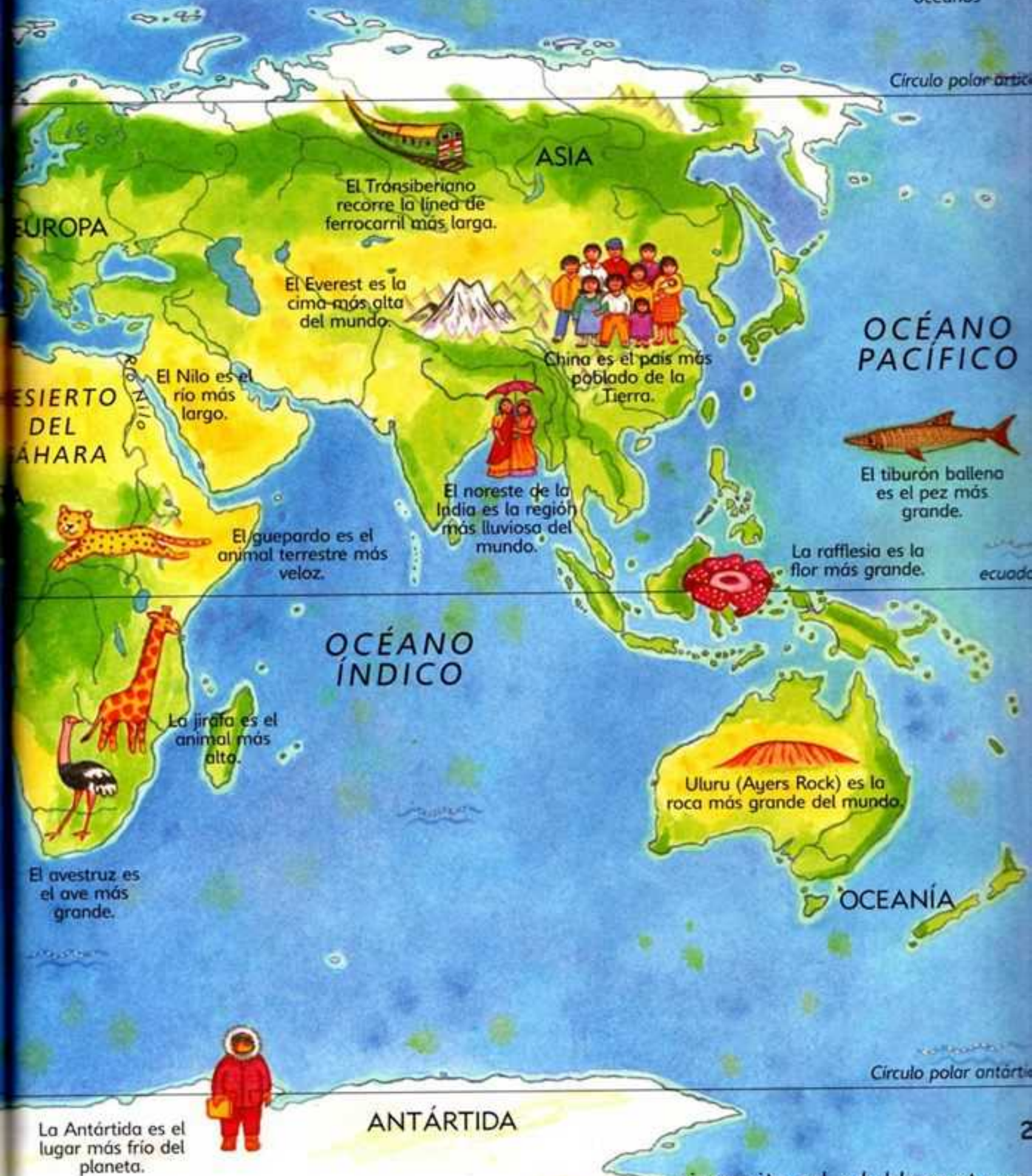
montañas



ríos y lagos

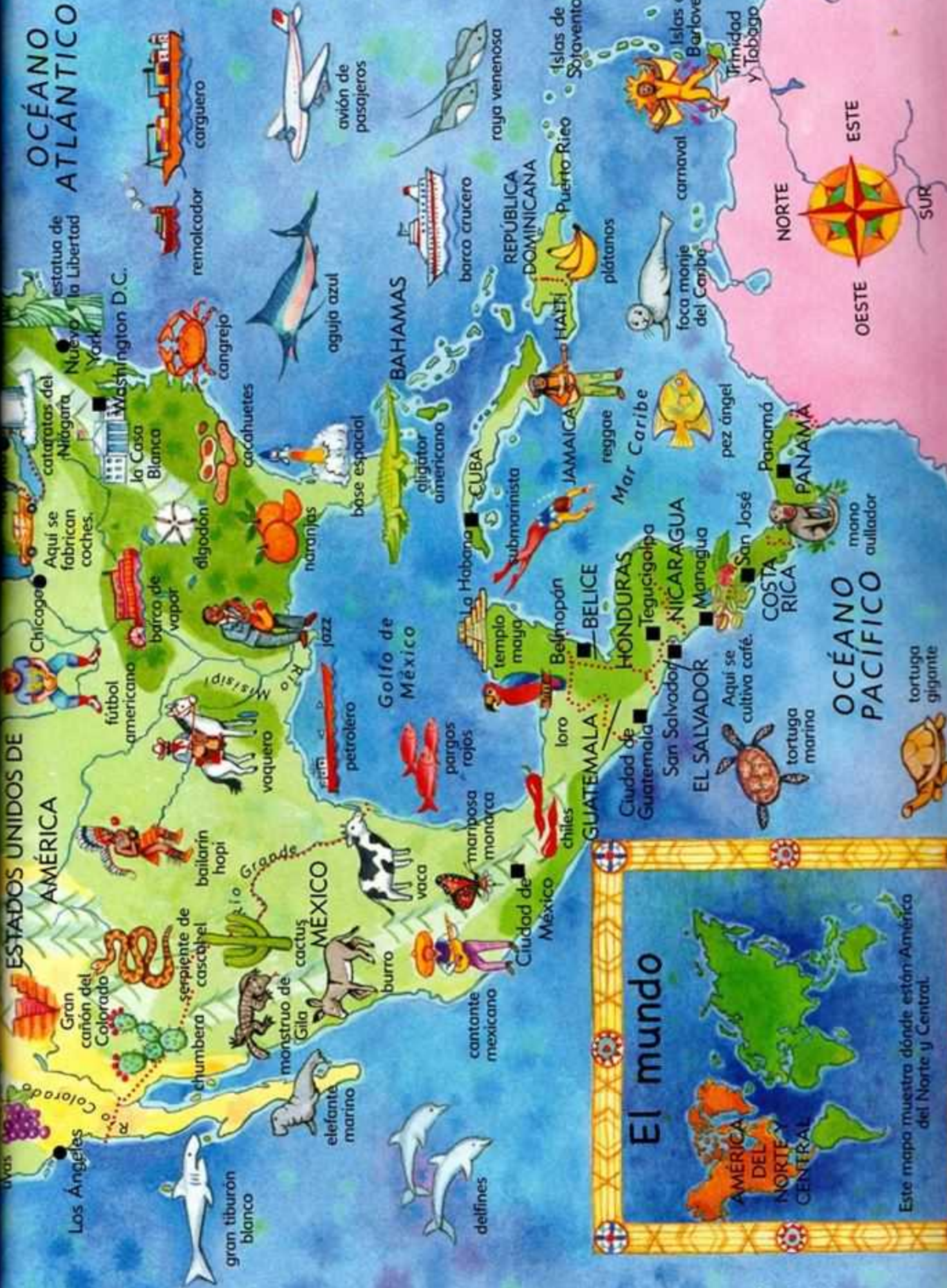


mares y océanos



América del Norte y Central





OCEANO ATLANTICO

NORTE
ESTE
SUR
OESTE

ESTADOS UNIDOS DE AMERICA

OCEANO PACIFICO

El mundo



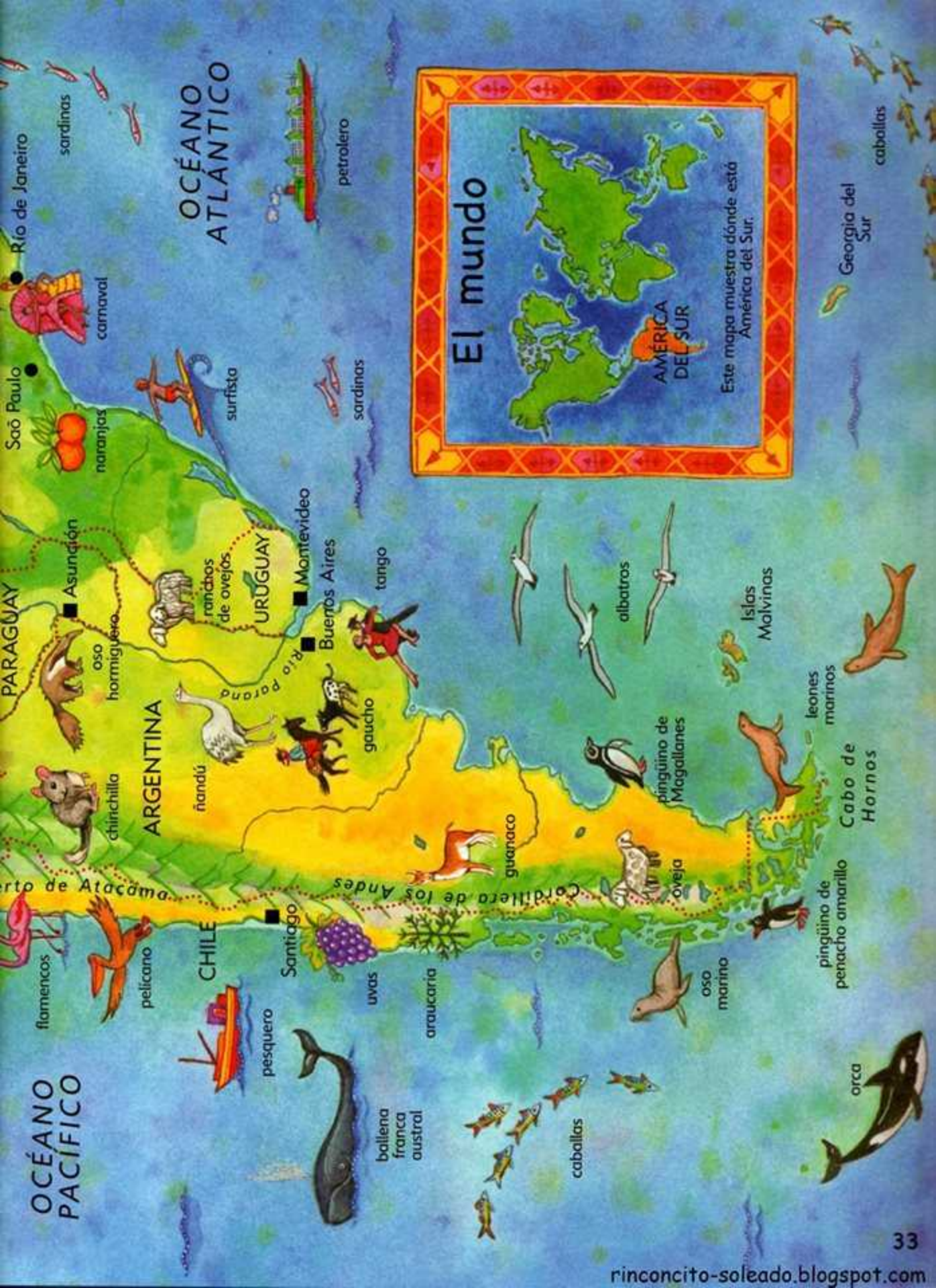
Este mapa muestra dónde están América del Norte y Central.

América del Sur



OCÉANO PACÍFICO

OCÉANO ATLÁNTICO



Río de Janeiro

sardinias

carnaval

São Paulo

naranjas

surfista

petrolero

sardinias

Georgias del Sur

caballias

PARAGUAY

Asunción

OSO hormiguero

ARGENTINA

chirichilla

ñandú

ranchos de ovejas

URUGUAY

Montevideo

Buenos Aires

tango

gaucho

Río Paraná

albatros

albatros

Islas Malvinas

leones marinos

Cabo de Hornos

pingüino de Magallanes

Desierto de Atacama

Cordillera de los Andes

guanaco

oveja

CHILE

Santiago

uvas

araucaria

oso marino

pingüino de penacho amarillo

flamencos

pelicano

pesquero

ballena franca austral

caballias

orca

Oceanía



OCEANO PACIFICO

ISLAS MARIANAS

ESTADOS FEDERADOS DE MICRONESIA

PALAUOS

pez idolo moro

cohombro de mar

casa sagrada

paloma coronada

canguro arboreicola

cuscu manch

ecuador

dugongo

pez piña

danza aborigen

PAPUA NUEVA GUINEA

Port Moresby

cubomedusa

coral

pez payaso

pez arlequin

equidna

clamidosaurio de King

dingo

chinchilla

koalas

buceador buscando perlas

Gran Desierto de Arena

AUSTRALIA

canguros

delfin mular

árbol de la hierba

ualabi

lagarto espinoso

Uluru (Ayers Rock)

ornitorrinco

pez mariposa

pu anillo

servicio médico aéreo

Gran Desierto Victoria

Aquí hay minas de ópalos.

Rio Darling

Ópera de Sidney

escinco de lengua azul

emu

wombat

oveja

periquito

Sidney

dragón marino

Perth

cacatúa rosada

Canberra

Melbourne

surfista

cigala

Tasmania

cisne negro

Tasmania

diablo de Tasmania

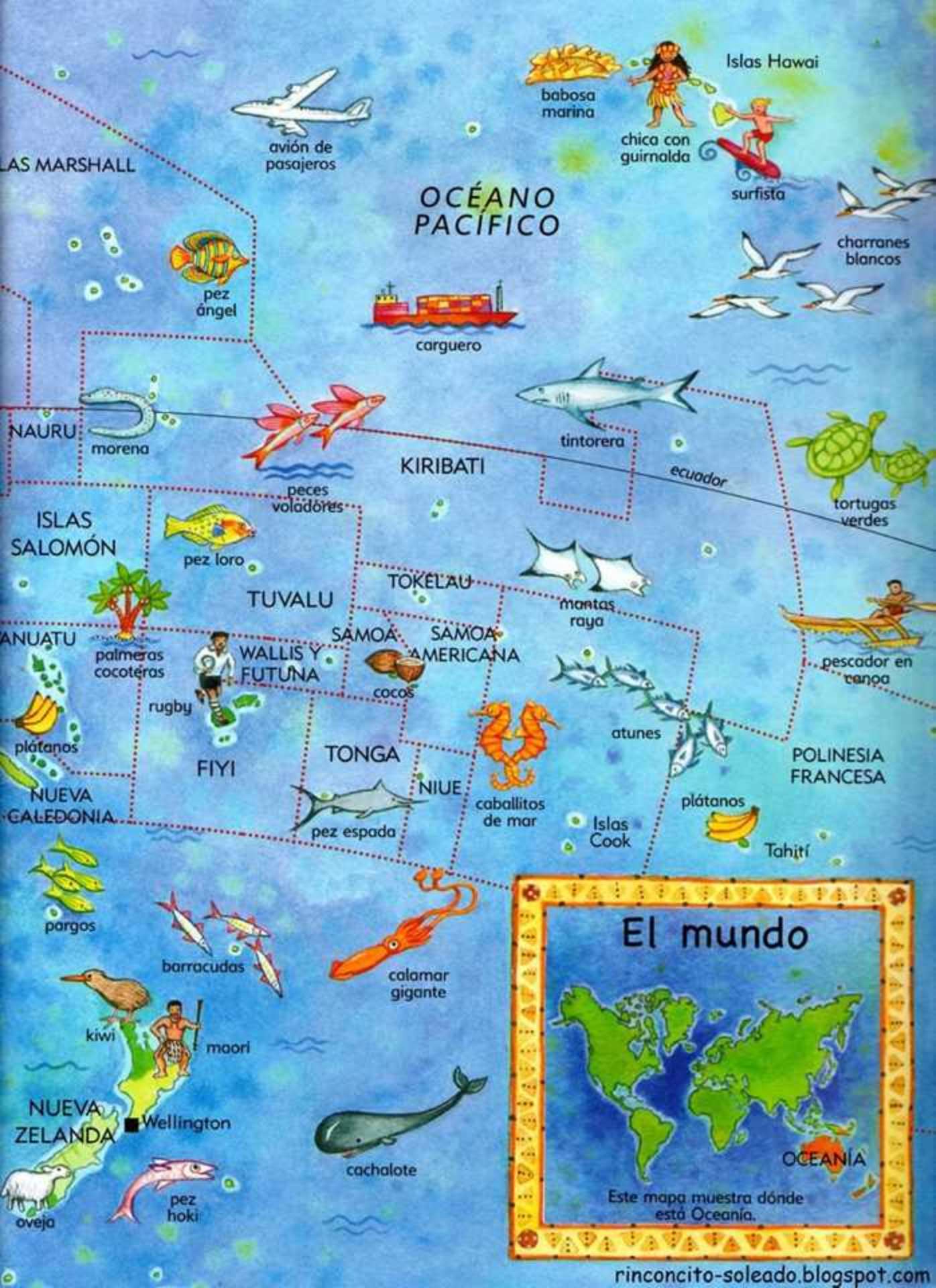
gran tiburón blanco

albatros

rinconcito

soleado

OCEANO INDICO



LAS MARSHALL



Islas Hawai



OCÉANO PACÍFICO



NAURU



KIRIBATI

ecuador



ISLAS SALOMÓN



TUVALU

TOKELAU



ANUATU



SAMOA

SAMOA AMERICANA



WALLIS Y FUTUNA

rugby

FIYI

TONGA

NIUE



atunes

POLINESIA FRANCESA

NUEVA CALEDONIA



Islas Cook



Tahití



El mundo



Este mapa muestra dónde está Oceanía.



NUEVA ZELANDA

Wellington



Asia





El mundo

Este mapa muestra dónde está Asia.

África

OCEANO ATLANTICO

Mar Mediterráneo



OCEANO ATLANTICO



anchoas





pesquero

El Cairo
pirámides
EGIPTO

pozo petrolífero
falúa
Desierto de Nubia

fennec
calabaza
cocodrilo

Jartum
SUDÁN

tortuga
acacia

REPUBLICA AFRICANA
rinoceronte

caña de azúcar
ERITREA
Asmara

REPUBLICA DEMOCRÁTICA DEL CONGO
Kampala
UGANDA

gorila
Lago Victoria
RUANDA
BURUNDI

buitre
mandril
TANZANIA
Dodoma

guepardo
elefante africana
MALAUI
Lilongüe

ZAMBIA
Lusaka
ZIMBABUE
Harare

Cataratas Victoria
BOTSUANA
sierto del Kalahari
aborone

nectarinida
Pretoria
Johannesburgo
SUAZILANDIA
Maputo

zulu
LESOTO

SUDAFRICA
uvas

ERITREA
Asmara

ETIOPÍA
Adís Abeba

lobelia

cebra
Kampala
UGANDA

gorila
RUANDA
BURUNDI

mandril
TANZANIA
Dodoma

elefante africana
MALAUI
Lilongüe

ZAMBIA
Lusaka
ZIMBABUE
Harare

cerdo hormiguero
BOTSUANA
sierto del Kalahari
aborone

nectarinida
Pretoria
Johannesburgo
SUAZILANDIA
Maputo

zulu
LESOTO

SUDAFRICA
uvas

YIBUTI

SOMALIA
abubilla

palmeras cocoteras

Mogadiscio

pez mariposa de Zanzibar

clavo

SEYCHELLES

ayeaye

baobab
Antananarivo
MADAGASCAR

lémur de cola anillada

OCEANO INDICO



barcos de pesca árabes



pez vaca



pez martillo



pez labios dulces



pulpo



medusa

Europa

OCÉANO GLACIAL ÁRTICO

OCÉANO ATLÁNTICO



ISLANDIA
Reikiavik
charcas de barro caliente



orca



ballena azul



ballena jorobada



bacalaos

Islas Feroe

Islas Shetland



plataforma petrolifera



poni de Fiebre

NORUEGA

Oslo



iglesia de madera



esquiador



pesquero



salmones

REINO UNIDO

gaitero

IRLANDA

Dublín

Stonehenge

Proyecto Edén

PAÍSES BAJOS

Amsterdam

La Haya

Bruselas

Londres

Big Ben

DINAMARCA

Copenhage

Cerdo

parque eólicos

Aquí se fabrican coches.

BELGICA

LUXEMBURGO

Praga

castillo

AUSTRIA

ESLOVAQUIA

Liubliana

góndolas

Venecia

Roma

San Pedro Vaticano

Sicilia

Mar Mediterráneo

danza irlandesa

oveja

alcatrazes

manzanas

mejillones

ostras

Golfo de Vizcaya

Museo Guggenheim de Bilbao

Madrid

corrida de toros

Sagrada Familia de Barcelona

Islas Baleares

naranjas

flamenco

sardinas

uvas

crucero

Córcega

Cerdeña

uvas



carguero



ferry



pez espada

Madeira

Islas Canarias

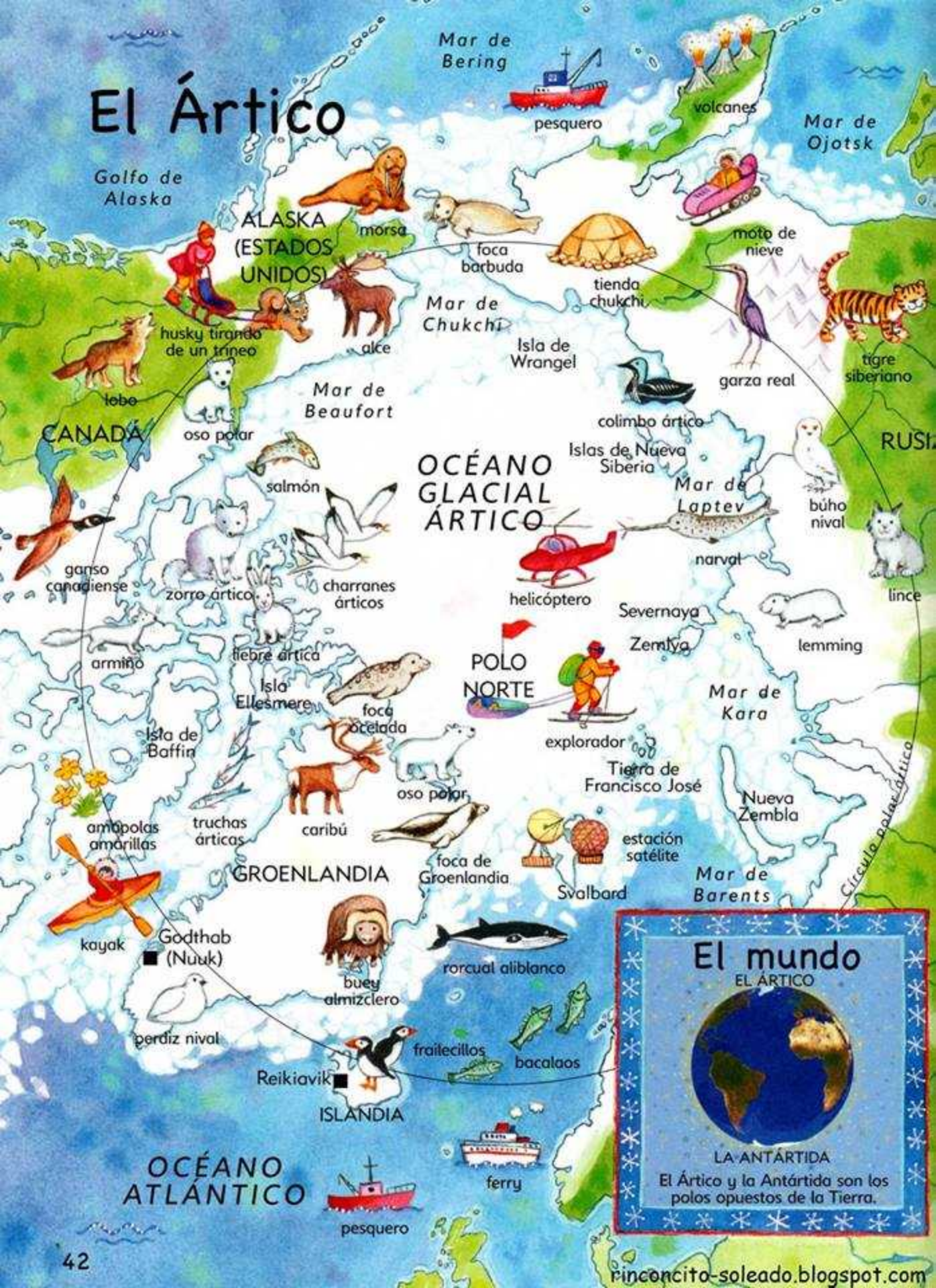


El mundo

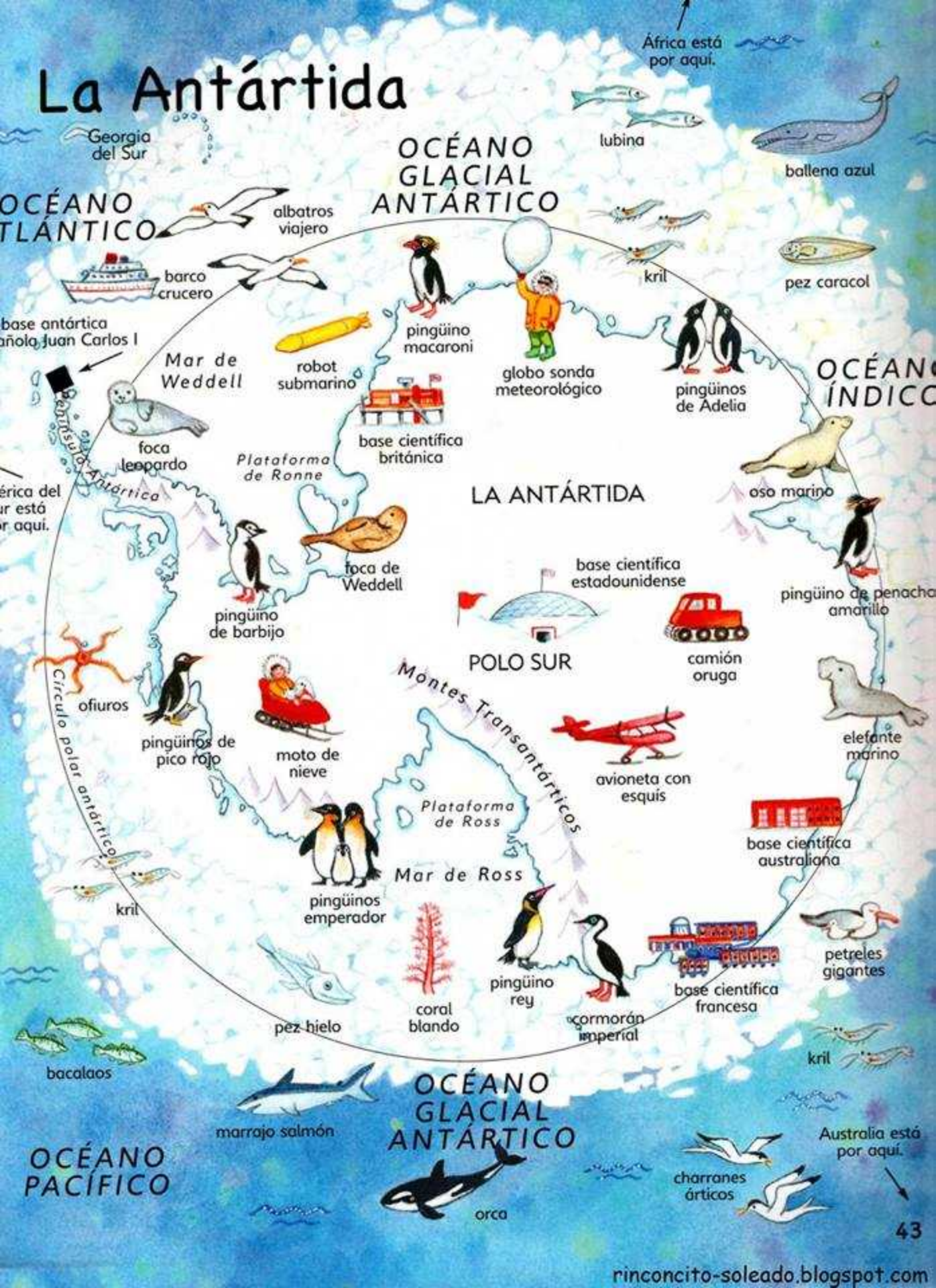


Este mapa muestra dónde está Europa.

El Ártico



La Antártida



La vuelta al mundo

¿Estás preparado para dar la vuelta al mundo?
Revisa las páginas del libro y encontrarás las
respuestas a estas divertidas preguntas. La
solución está en la página 48.

Prepara el equipaje

Pon atención para unir
cada letra con un
número para averiguar
el lugar donde
piensas que vas a
necesitar cada cosa.



1. Botas de escalada
2. Abrigo calentito
3. Botella de agua
4. Equipo de buceo



- a. El Polo Norte
- b. Monte Everest
- c. Desierto de Atacama
- d. Gran Barrera de Arrecifes



Lo que vas a ver

1. ¿Verás pingüinos en el
Polo Norte o en el Polo Sur?

2. ¿En qué ciudad de Italia
encontrarás canales en vez
de calles?

3. ¿Cuál es el único país
donde hay koalas y canguros
en libertad?

4. ¿Qué ciudad de Brasil
visitarás para disfrutar del
carnaval?



Siluetas

Aquí tienes la silueta de algunos países que puedes visitar. ¿Consigues identificarlos?



Pistas azules

Busca estos cuatro animales que tienen la palabra azul en su nombre.

1. Una mariposa que vive en el Amazonas.



2. Un pulpo que nada cerca de Australia.



3. Un lagarto australiano con una extraña lengua.

4. Un pájaro de América del Norte.



Nuevos amigos

¿En qué países puedes conocer a estas personas?

1. Un bailarín hopi
2. Una chica con kimono
3. Un cantante de reggae
4. Un bailarín zulú